






 LIMITE DA ÁREA DE SUSPENSÃO

 Limite terrestre do concelho (CAOP 2017)




 Linha ou curso de água

Classificação e qualificação do solo

Solo urbano

-  Espaços urbanos de baixa densidade
-  Espaços de atividades económicas
-  Áreas de atividades económicas
-  Espaços verdes

Solo rústico


-  Espaços agrícolas
-  Espaços florestais
-  Espaços naturais e paisagísticos

Mobilidade e transportes

 Rede rodoviária existente

Rede Rodoviária Nacional e Estradas Nacionais Desclassificadas

 Estrada Nacional sob jurisdição da IP, S.A.


 Estrada Nacional Desclassificada sob jurisdição da IP, S.A.

 Via prevista de gestão municipal

 Linha metro de superfície existente

 Linha ferroviária

 Interface de transportes existente

 Estação ou apeadeiro existente



PLANO DIRETOR MUNICIPAL DE MATOSINHOS

**1ª SUSPENSÃO PARCIAL
E ESTABELECIMENTO DE MEDIDAS PREVENTIVAS**



Entidade proprietária da cartografia: Município de Matosinhos
Entidade produtora: Estereofoto-Geoengenharia, Lda.
Data da edição: 2013
Data de homologação: 26/06/2014
Processo nº: 290 da D.G.T.
Cartografia base de referência: 1: 2.000
Sistema de referência: ETRS89 PT-TM06
Projeção cartográfica: Transversa de Mercator
Precisão posicional nominal: 2,632m
Exatidão posicional:
- Precisão planimétrica: e.m.q. 0,32m
- Precisão altimétrica: e.m.q. 0,33m
Equidistância das curvas de nível: 10m

(EXTRATO)

PLANTA DE ORDENAMENTO

CLASSIFICAÇÃO E QUALIFICAÇÃO DO SOLO

2A - I



0,5
Km

escala: 1/15 000

Esta peça consiste num desdobramento da Planta de Ordenamento, pelo que a sua consulta não dispensa a consulta dos restantes elementos que a constituem: folhas 2A-II, 2A-III, 2A-IV e 2A-V

JULHO 2022