













UNIÃO DE FREGUESIAS DE MATOSINHOS E LEÇA DA PALMEIRA

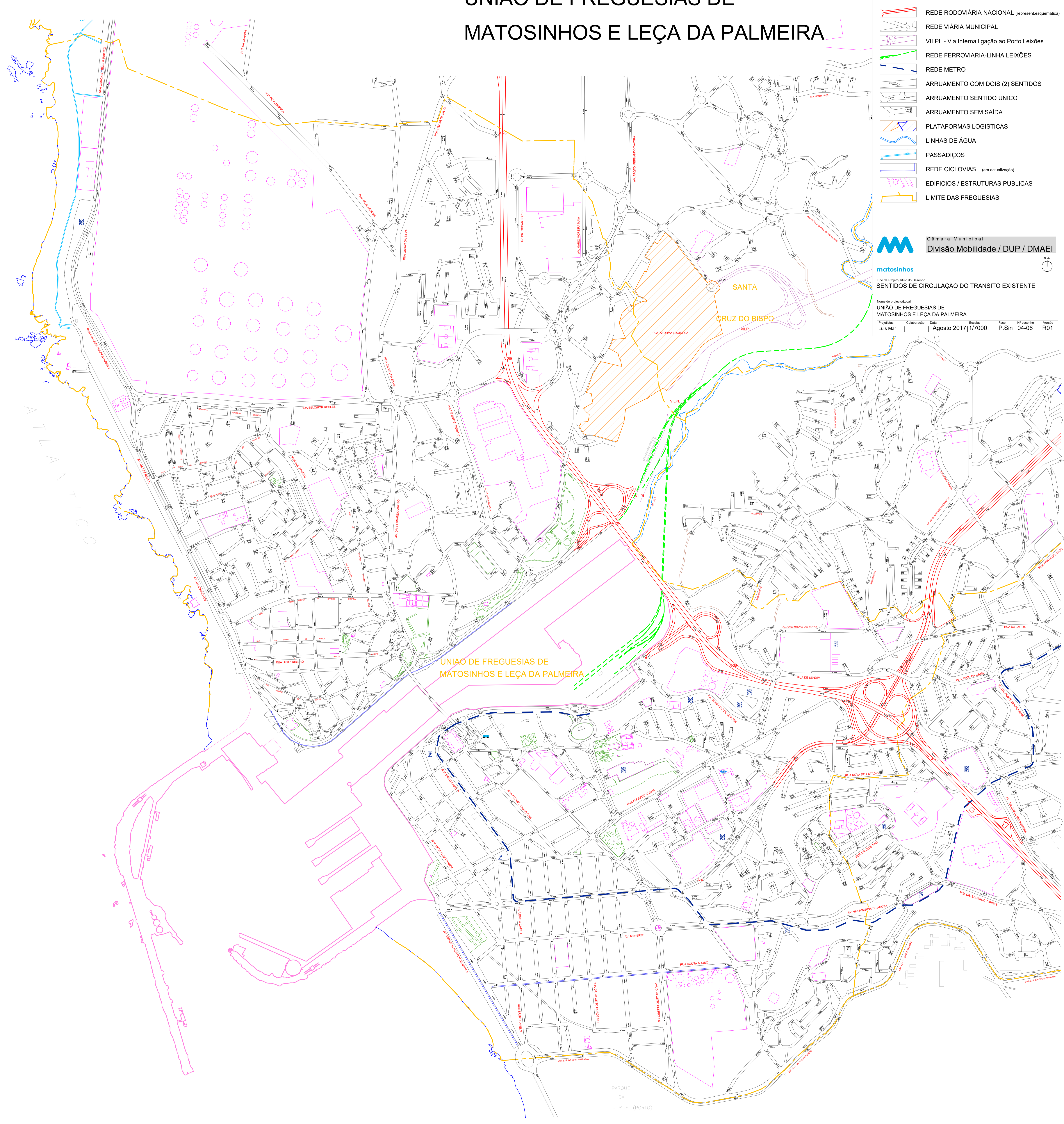
- LEGENDA**
-  REDE RODoviÁRIA NACIONAL (representação esquemática)
 -  REDE ViÁRIA MUNICIPAL
 -  VILPL - Via Interna ligação ao Porto Leixões
 -  REDE FERROVIÁRIA-LINHA LEIXÕES
 -  REDE METRO
 -  ARRUAMENTO COM DOIS (2) SENTIDOS
 -  ARRUAMENTO SENTIDO ÚNICO
 -  ARRUAMENTO SEM SAÍDA
 -  PLATAFORMAS LOGÍSTICAS
 -  LINHAS DE ÁGUA
 -  PASSADIÇOS
 -  REDE CICLOVIAS (em actualização)
 -  EDIFÍCIOS / ESTRUTURAS PÚBLICAS
 -  LIMITE DAS FREGUESIAS

 Câmara Municipal
Divisão Mobilidade / DUP / DMAEI

matosinhos
Câmara Municipal
Divisão Mobilidade / DUP / DMAEI

Nome do projeto/local:
**UNIÃO DE FREGUESIAS DE
MATOSINHOS E LEÇA DA PALMEIRA**

Projeção: | Carta: | Escala: | Fase: | Nº desenho: | Versão:
Luis Mar | Agosto 2017 | 1/7000 | P.Sin | 04-06 | R01



PARQUE
DA
CIDADE (PORTO)