

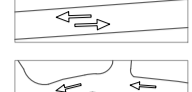











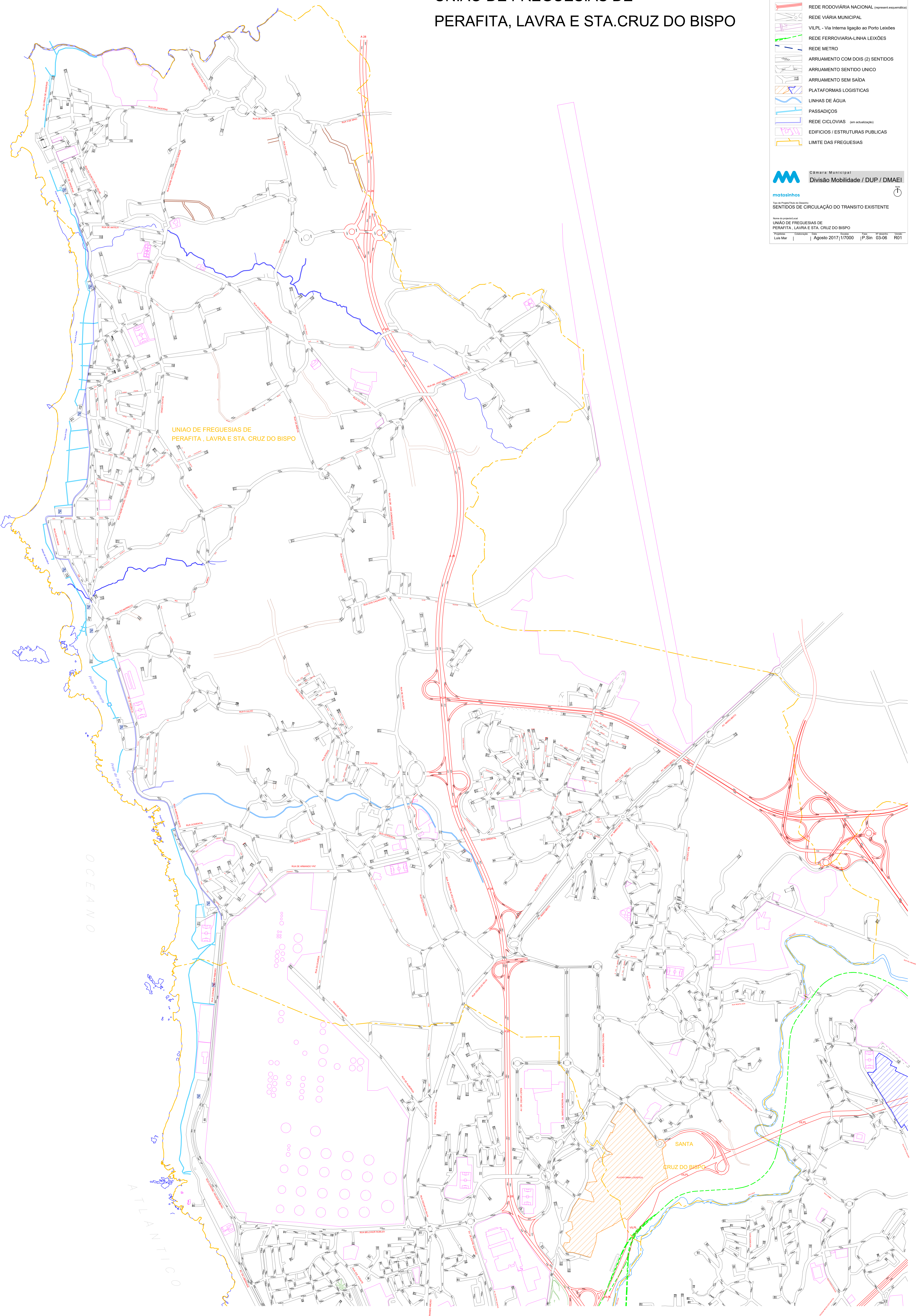
UNIÃO DE FREGUESIAS DE PERAFITA, LAVRA E STA. CRUZ DO BISPO

- LEGENDA**
-  REDE RODOVIÁRIA NACIONAL (represent esquemática)
 -  REDE VIÁRIA MUNICIPAL
 -  VILPL - Via Interna ligação ao Porto Leixões
 -  REDE FERROVIÁRIA-LINHA LEIXÕES
 -  REDE METRO
 -  ARRUAMENTO COM DOIS (2) SENTIDOS
 -  ARRUAMENTO SENTIDO UNICO
 -  ARRUAMENTO SEM SAÍDA
 -  PLATAFORMAS LOGISTICAS
 -  LINHAS DE ÁGUA
 -  PASSADIÇOS
 -  REDE CICLOVIAS (em actualização)
 -  EDIFÍCIOS / ESTRUTURAS PUBLICAS
 -  LIMITE DAS FREGUESIAS

 Câmara Municipal
Divisão Mobilidade / DUP / DMAEI

matosinhos
Tipo de Projeto/Plano de Oramento
SENTIDOS DE CIRCULAÇÃO DO TRANSITO EXISTENTE

Nome do projecto/Plano
**UNIÃO DE FREGUESIAS DE
PERAFITA, LAVRA E STA. CRUZ DO BISPO**
Projeto: Localização: Data: Escala: Folia: Nº de folhas: Volume:
Luis Mar | Agosto 2017 | 1/7000 | P.Sin 03-06 | R01



UNIÃO DE FREGUESIAS DE
PERAFITA, LAVRA E STA. CRUZ DO BISPO

OCEANO

ATLANTICO

SANTA
CRUZ DO BISPO