


- LEGENDA**
- LIMITE DO PLANO
 - MARCOS GEODÉSICOS
Marcos Geodésicos de triangulação cadastral de 1º ordem e outras referências
Decreto-Lei n.º 143/82 de 26 de Abril - Área de Protecção dos 15M
 - SERVIDÃO AERONÁUTICA (D.M. nº 218)
Limites alométricos máximos de utilização nas Áreas de Servidão particular isentos de parecer da Direcção Geral de Aviação
O plano objecto de estudo integra-se na Zona E da Servidão Aeronáutica - Superfície Cônica


NA ÁREA DE INTERVENÇÃO NÃO EXISTE RESERVA AGRÍCOLA NACIONAL NEM RESERVA ECOLÓGICA NACIONAL



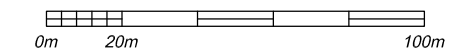
MUNICÍPIO DE MATOSINHOS
Câmara Municipal

Plano de Pormenor para o Terreno entre a Av. dos Combatentes da Grande Guerra e a Rua Nogueira Pinto (União de Freguesias de Matosinhos e Leça da Palmeira)

PLANTA DE CONDICIONANTES



Escala : 1 / 2000



Identificação da cartografia de referência Entidade proprietária da cartografia: CMM Entidade produtora: Data da edição: Série cartográfica: não aplicável Data e nº da homologação: Entidade responsável pela homologação: Sistema de projecção: Gauss Elipsóide de referência: Hayford Sistema de coordenadas: Rectangulares Datum 73, origem no ponto central Exactidão posicional e temática:	DIRECÇÃO MUNICIPAL DE ADMINISTRAÇÃO DO TERRITÓRIO	Data :
	DEPARTAMENTO DE PLANEAMENTO URBANÍSTICO	Março 2014
	DIVISÃO DE PLANEAMENTO URBANO	Folha : 2A