












LEGENDA

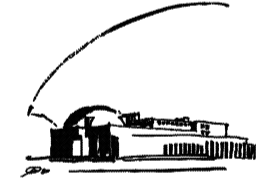
SOLO URBANO:
CATEGORIAS OPERATIVAS

UNIDADE OPERATIVA DE PLANEAMENTO E GESTÃO

SOLO URBANO:
CATEGORIAS FUNCIONAIS

-  ACTUAL OCUPAÇÃO DO SOLO
-  ÁREA DESTINADA A ATIVIDADES TERCIÁRIAS, FUNÇÕES RESIDENCIAIS E EQUIPAMENTO
-  ÁREA DE CEDÊNCIA À C.M. DESTINADA A EQUIPAMENTO E ÁREA VERDE PÚBLICAS
-  ÁREA DE CEDÊNCIA DESTINADA A ÁREA VERDE PÚBLICA
-  RENATURALIZAÇÃO DA RIBEIRA DA BIQUINHA
-  ÁREA VERDE DE USO PRIVADO
-  ALINHAMENTO MÁXIMO DE CONSTRUÇÃO
-  LIMITES DAS CATEGORIAS FUNCIONAIS
-  NOVOS ALINHAMENTOS DE RUA/PASSEIOS/ESTACIONAMENTO (de carácter indicativo)

OBS: A Legenda só diz respeito aos parâmetros de exequibilidade da UOPG Nº 2.



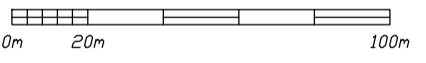
MUNICÍPIO DE MATOSINHOS
Câmara Municipal

Plano de Urbanização de Matosinhos Sul
(1ª Alteração)
UOPG Nº2

PLANTA DEMONSTRATIVA DA EXEQUIBILIDADE
DOS PARÂMETROS URBANÍSTICOS
DA UOPG Nº2
EXEMPLO 1



Escala : 1 / 2000



Identificação da cartografia de referência: Entidade proprietária da cartografia: CMM Entidade produtora: Socarto, Teatlo, I.P., Cartoproyecto Data da edição: 1993, com actualizações ARTOP de 2003 Série cartográfica: não aplicável Data e nº de homologação: Entidade responsável pela homologação: Sistema de projecção: Gauss Espaço de referências: Hayford Sistema de coordenadas: Rectangulares Datum: 73, origem no ponto central Exactidão posicional e temática:	DIRECÇÃO MUNICIPAL DE ADMINISTRAÇÃO DO TERRITÓRIO DEPARTAMENTO DE PLANEAMENTO URBANÍSTICO GABINETE DE ESTUDOS URBANÍSTICOS	Data: Janeiro 2014 Anexo do Resoluto: 3
---	---	--