



**LEGENDA**

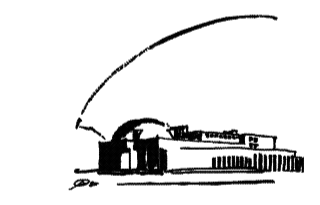
**SOLO URBANO:**  
CATEGORIAS OPERATIVAS

UNIDADE OPERATIVA DE PLANEAMENTO E GESTÃO

**SOLO URBANO:**  
CATEGORIAS FUNCIONAIS

- ACTUAL OCUPAÇÃO DO SOLO
- ÁREA DESTINADA A ATIVIDADES TERCIÁRIAS, FUNÇÕES RESIDENCIAIS E EQUIPAMENTO
- ÁREA DE CEDÊNCIA À C.M. DESTINADA A EQUIPAMENTO E ÁREA VERDE PÚBLICAS
- ÁREA DE CEDÊNCIA DESTINADA A ÁREA VERDE PÚBLICA
- RENATURALIZAÇÃO DA RIBEIRA DA BIQUINHA
- ÁREA VERDE DE USO PRIVADO
- ALINHAMENTO MÁXIMO DE CONSTRUÇÃO
- LIMITES DAS CATEGORIAS FUNCIONAIS
- NOVOS ALINHAMENTOS DE RUA/PASSEIOS/ESTACIONAMENTO  
(de carácter indicativo)

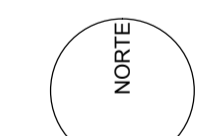
OBS: A Legenda só diz respeito aos parâmetros de exequibilidade da UOPG Nº2.



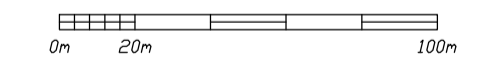
MUNICÍPIO DE MATOSINHOS  
Câmara Municipal

Plano de Urbanização de Matosinhos Sul  
(1ª Alteração)  
UOPG Nº2

PLANTA DEMONSTRATIVA DA EXEQUIBILIDADE  
DOS PARÂMETROS URBANÍSTICOS  
DA UOPG Nº2  
EXEMPLO 2



Escala : 1 / 2000



Identificação da cartografia de referência:	DIRECÇÃO MUNICIPAL DE ADMINISTRAÇÃO DO TERRITÓRIO	Data:
Entidade promotora da cartografia: CDM		
Entidade produtora: Sicarta, Teatlo, IP, Cartoprojecto		
Data de edição: 1983, com actualizações ARTOP de 2000		
Série cartográfica: não aplicável	DEPARTAMENTO DE PLANEAMENTO URBANÍSTICO	Janero 2014
Data e nº da homologação:		Anexo do Regulamento:
Entidade responsável pela homologação:		
Sistema de projecção: Gauss	GABINETE DE ESTUDOS URBANÍSTICOS	<b>4</b>
Esquema de referência: Hayford		
Sistema de coordenadas: Rectangulares		
Datum: 73, origin no ponto central		
Esquema posicional e temático:		